



SAGENHAFTES STAUFERLAND

RADTOUREN AUF DEN WEGEN DER STAUFER

Zwischen Göppingen und Schwäbisch Gmünd liegt das Stammland der Staufer. Erkunden Sie die attraktive Region mit dem Fahrrad und erfahren Sie mehr über das sagenumwobene Geschlecht mittelalterlicher Herzöge, Könige und Kaiser.



DER HOHENSTAUFEN

Um 1070 ließ der spätere Stauferherzog Friedrich I. von Schwaben in **herausragender strategischer Lage** die Burg Hohenstaufen errichten, in der sich 1181 nachweislich auch Kaiser Friedrich Barbarossa aufhielt. Im Bauernkrieg 1525 wurde die Burg zerstört.

BURG WÄSCHERSCHLOSS

Die besonders gut erhaltene staufische Burg Wäscherschloss wurde zwischen 1220 und 1250 erbaut und gilt heute als beispielhaftes Exemplar einer **echten Staufenburg**. Konrad der Wascher gehörte zur Burgmannschaft auf dem Hohenstaufen und gab der Burg ihren Namen. Seit 1857 ist die Burg im Besitz der württembergischen Staatsverwaltung.



KLOSTER LORCH

Auf einer Anhöhe im Remstal liegt das Staufer-Kloster Lorch. Um 1100 stiftete Herzog Friedrich I. von Schwaben das Benediktinerkloster und bestimmte es zur Grablege der Staufer. Mehrere Familienmitglieder sind in Lorch bestattet, eine der bekanntesten ist die Kaisertochter und staufische Königsgattin **Irene von Byzanz**. In der Klosterkirche erzählen die Staufer-Tumba und Wandbilder von der berühmten Familie.

KLOSTER ADELBERG

Das ehemalige Prämonstratenser-Kloster Adelberg wurde im Jahr 1178 von Volknand von Staufen, einem Vetter von **Kaiser Friedrich Barbarossa**, gegründet. Aufgrund dieser verwandtschaftlichen Beziehung nahm Kaiser Friedrich Barbarossa 1181 das Kloster in seinen persönlichen Schutz.



DER HOHENRECHBERG

Der Hohenrechberg ist der ehemalige Sitz der staufischen Ministerialen von Rechberg. 1865 brannte die Anlage durch einen **Blitzschlag** aus.

KLOSTER LORCH – KLOSTER ADELBERG – BURG WÄSCHERSCHLOSS – KLOSTER LORCH

RADTOUR „KÖNIG PHILIPP VON SCHWABEN“

Der spätere König Philipp von Schwaben wurde als jüngster Sohn des Kaisers Barbarossa für den geistlichen Stand ausgebildet. Erst der frühe Tod seiner Brüder ließ ihn zum König aufsteigen. Seine schulische Ausbildung erhielt er im Kloster Adelberg.

Diese gemäßigte Radtour – die einzige Steigung von Waldhausen nach Rattenharz beträgt ca. 9% – führt über das Wäscherschloss durch das Beutental zurück zum Ausgangspunkt, dem **Kloster Lorch**.

Vom Kloster Lorch geht es in Richtung Innenstadt am Rathaus vorbei zur Gaisgasse und weiter auf die Maierhofer Straße nach Waldhausen. Beim Bahnhof fahren Sie links über die Bahnhofstraße bis zum Ortsausgang in Richtung Rattenharz, das Sie über eine Steigung in Serpentin erreichen.

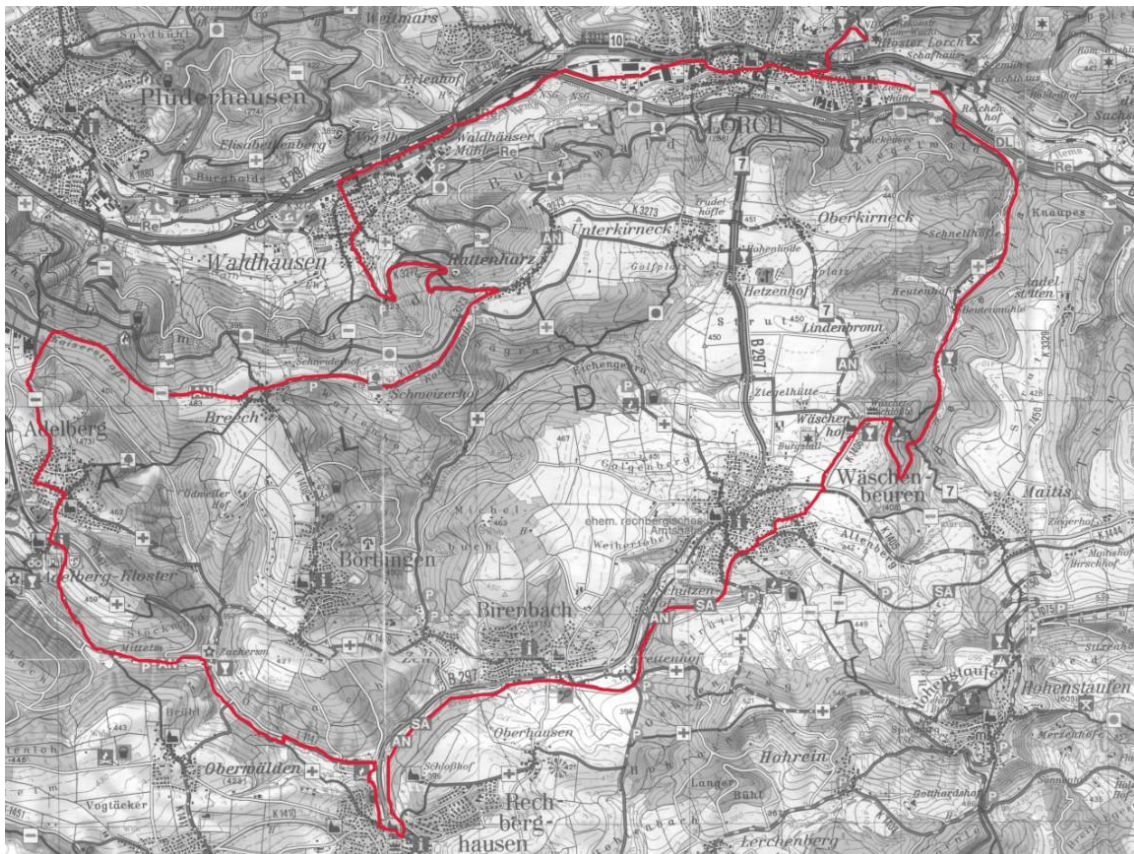
In Rattenharz biegen Sie rechts ab nach Breech. An dessen Ortseingang geht es in einer Linkskurve nach rechts auf dem so genannten Kaisersträßle durch den Wald, bis dieser sich lichtet. Folgen Sie der Straße geradeaus und am Ortseingang Adelberg über den Haldenweg, die Keuschelstraße, die Hintere Hauptstraße und die Vordere Hauptstraße am Rathaus vorbei zur Kirchstraße. Überqueren Sie die Landstraße und nehmen Sie den Radweg in Richtung **Kloster Adelberg**.

Nach dem Kloster geht es links bergab, vorbei an der Mittelmühle zur Zachersmühle und weiter das Herrenbachtal hinab bis zur B 297. Fahren Sie dort auf dem linksseitigen Radweg Birenbach und Wäscheneuren. In Wäscheneuren folgen Sie den Wegweisern Richtung „**Burg Wäscherschloss**“.

Am Wäscherschloss vorbei geht es ständig bergab ins ruhige Beutental. An dessen Ende fahren Sie zunächst parallel zur B 29. Nach der Unterquerung der Bundesstraße biegen Sie links ab und fahren dann geradeaus wieder hinauf zum **Kloster Lorch**.

Anspruch: ◆◆◆◆◆

Länge: ca. 30 km



RADTOUR „KÖNIG PHILIPP VON SCHWABEN“

KONTAKT

KLOSTER LORCH

73547 Lorch
Tel. 0 71 72. 92 84 97
info@kloster-lorch.com
www.kloster-lorch.com
www.schloesser-und-gaerten.de

BÜRGERMEISTERAMT ADELBERG

Vordere Hauptstr. 2
73099 Adelberg
Tel. 0 71 66. 91 01 10
gemeinde@adelberg.de
www.adelberg.de

BURG WÄSCHERSCHLOSS

73116 Wäschenbeuren
Tel. 0 71 72. 91 52 111
post@burgwaescherschloss.de
www.burg-waescherschloss.de
www.schloesser-und-gaerten.de

EINKEHRMÖGLICHKEITEN

† ° Q # ° 7/ U y # M V o -

Muckensee 1
73547 Lorch
Tel. 0 71 72. 91 69 70
www.muckensee.de

† ° Q # ° 7/ @ " - y u - V u ° O

Beutenmühle 18
73547 Lorch
Tel. 0 71 72. 83 30

GASTSTÄTTE ZACHERSMÜHLE

Zachersmühle 1
73099 Adelberg
Tel. 0 71 66. 25 5
zachersmuehle@zachersmuehle.de
www.zachersmuehle.de

HOHENSTAUFEN – BURG WÄSCHERSCHLOSS – KLOSTER LORCH – SCHWÄBISCH GMÜND – HOHENSTAUFEN RADTOUR „HERZOG FRIEDRICH I. VON SCHWABEN“

Herzog Friedrich I. von Schwaben ist der Erbauer der Stammburg der Staufer auf dem Hohenstaufen. Er gilt auch als Stifter der staufischen Grablege Kloster Lorch und als Gründer der ersten Stauferstadt Schwäbisch Gmünd. Diese Radschleife vereint all diese staufischen Errungenschaften.

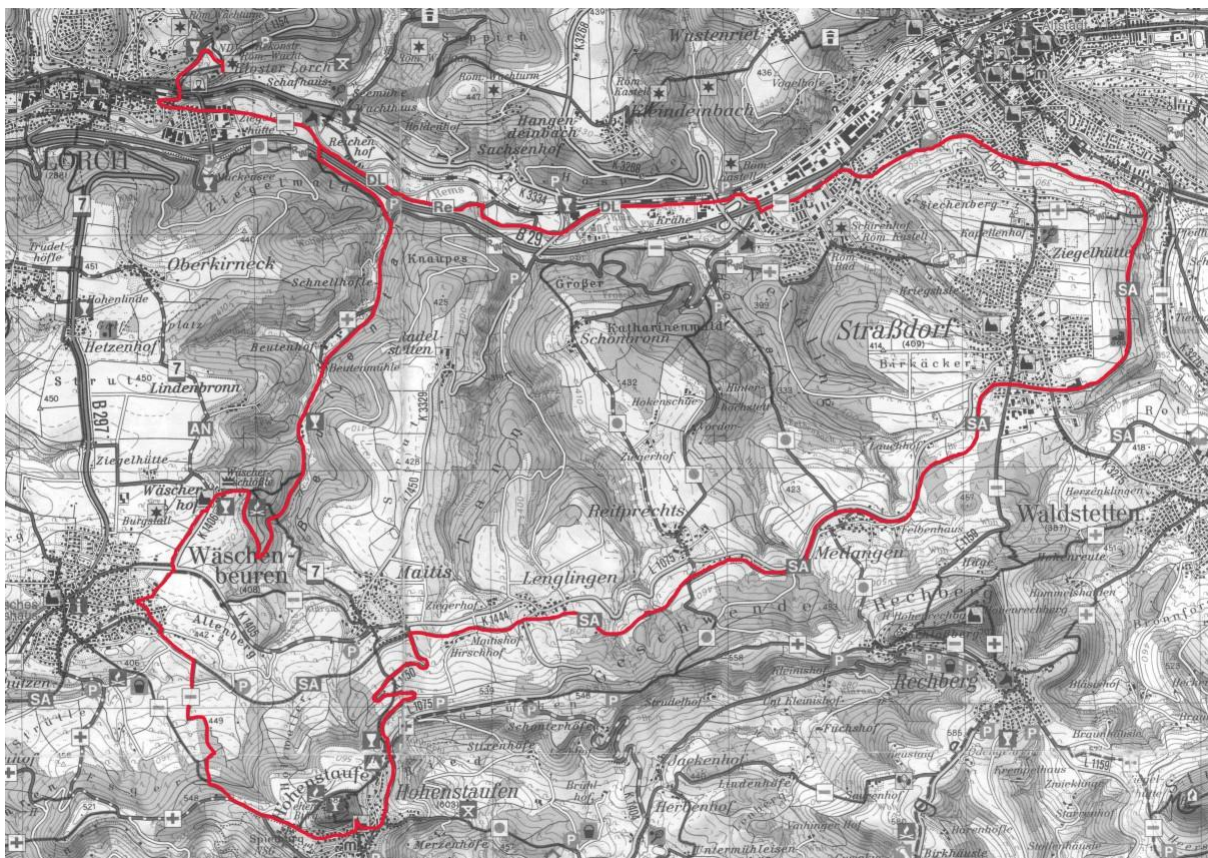
Die Tour startet am Dokumentationsraum für staufische Geschichte in **Hohenstaufen**. Von hier geht es kurz die Kaiserbergstraße hinunter und dann rechts in die Beurengasse, vorbei an der Spielburg hinunter Richtung Wäschenbeuren. Dazu biegen Sie im Wald an der ersten Möglichkeit vor Wäschenbeuren rechts ab. Folgen Sie dem Weg über die erste Kreuzung hinweg, biegen Sie an der nächsten Kreuzung rechts und dann links in die Rechbergstraße ab. Überqueren Sie die Hauptstraße zwischen Wäschenbeuren und Maitis und fahren geradeaus in Richtung **Burg Wäscherschloss**.

Am Wäscherschloss vorbei geht es ständig bergab ins ruhige Beutental. An dessen Ende fahren Sie zunächst parallel zur B 29 und biegen nach der Unterquerung der Bundesstraße links ab. Danach fahren Sie geradeaus hinauf zum **Kloster Lorch**.

Folgen Sie danach dem Radweg wieder hinab und entlang der Rems bis Schwäbisch Gmünd. Hier lohnt ein Abstecher zur staufischen **Johanniskirche** am Marktplatz in der Stadtmitte. Folgen Sie dem ausgeschilderten Radweg Richtung „Straßdorf“. Biegen Sie in die Straßdorfer Straße ein: Hier beginnt der Radwanderweg „Straßdorf-Göppingen“, auf dem es leicht ansteigend an Waldstetten vorbei auf die Höhe geht, die in Straßdorf erreicht ist. Von Metlangen nach Maitis führt eine wenig befahrene Straße wieder zurück nach **Hohenstaufen**.

Anspruch: ◆◆◆◆◆

Länge: ca. 35 km



RADTOUR „HERZOG FRIEDRICH I. VON SCHWABEN“

UNSER TIPP

Besuchen Sie die Stauferausstellung im Dokumentationszentrum für staufische Geschichte in Göppingen-Hohenstaufen.

DOKUMENTATIONSZENTRUM

Kaiserbergsteige 22
73037 Göppingen-Hohenstaufen
Tel. 0 71 65. 87 36 (Dokumentationsraum)
Tel. 0 71 61. 650 191 (Verwaltung)
Museen@goepingen.de

ÖFFNUNGSZEITEN

15. März bis 15. November
Dienstag bis Sonntag 10 – 12 Uhr, 13 – 17 Uhr
16. November bis 14. März
Samstag, Sonntag 10 – 12 Uhr, 13 – 17 Uhr
Eintritt frei

KONTAKT

HOHENSTAUFEN – iPUNKT IM RATHAUS

Hauptstraße 1
73033 Göppingen
Tel. 0 71 61. 650 292
ipunkt@goepingen.de
www.goepingen.de

KLOSTER LORCH

73547 Lorch
Tel. 0 71 72. 92 84 97
info@kloster-lorch.com
www.kloster-lorch.com
www.schloesser-und-gaerten.de

BURG WÄSCHERSCHLOSS

73116 Wäschenbeuren
Tel. 0 71 72. 91 52 111
post@burgwaescherschloss.de
www.burg-waescherschloss.de
www.schloesser-und-gaerten.de

SCHWÄBISCH GMÜND

Marktplatz 1
73525 Schwäbisch Gmünd
Tel. 0 71 71. 603 0
info@schwaebisch-gmuend.de
www.schwaebisch-gmuend.de

EINKEHRMÖGLICHKEITEN

† ° Q #° 7/ U y # M V o -

Muckensee 1
73547 Lorch
Tel. 0 71 72. 91 69 70
www.muckensee.de

† ° Q #° 7/ @ " - y u - V u ° O

Beutenmühle 18
73547 Lorch
Tel. 0 71 72. 83 30

o-) " ° = V = \ 7

Straßdorfer Str. 25
73525 Schwäbisch Gmünd
Tel. 0 71 71. 6845 6
post@suedbahnhof.com
www.suedbahnhof.com

BURG WÄSCHERSCHLOSS – HOHENSTAUFEN – RECHBERG – BURG WÄSCHERSCHLOSS

RADTOUR „DIE STAUFER UND IHRE DIENSTMANNEN“

Obwohl der Burgenbau zunächst dem König vorbehalten war, begannen im 13. Jahrhundert auch kleinere Adelige oder Dienstmannen mit Erlaubnis der staufischen Könige ihre Wohnsitze zu befestigen. Mit Hilfe dieser Burgen kontrollierten die Stauer das Land und sicherten den Ausbau ihres Territoriums.

Die Tour startet an der **Burg Wäscherschloss** auf dem Alb-Neckar-Radweg Richtung Hohenstaufen. Folgen Sie immer dem roten Kreuz.

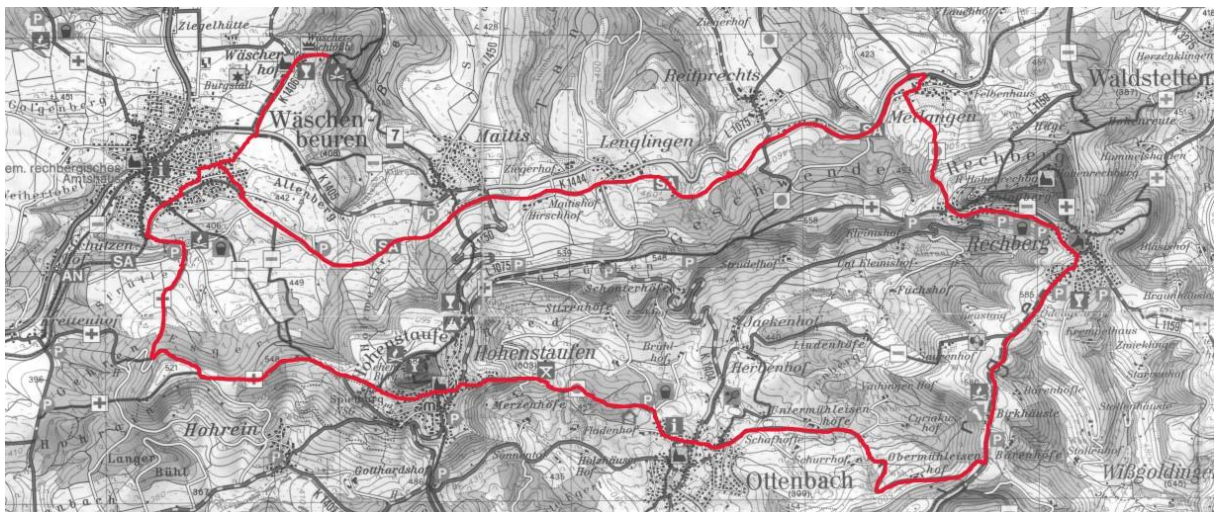
Von **Hohenstaufen** aus geht es vorbei am Dokumentationsraum für staufische Geschichte die Kaiserbergstraße hinunter zur Verbindungsstraße. Dort biegen Sie links ab und folgen dann der Beschilderung Richtung Merzenhöfe nach rechts.

Fahren Sie den Weg hinunter Richtung Ottenbach. Dort überqueren Sie die Hauptstraße und folgen dem Weg geradeaus, rechts vorbei am Sportplatz, an den Untermühleisenhöfen und an den Obermühleisenhöfen vorbei bis zur Straße nach Rechberg. Biegen Sie in diese links ein und folgen Sie dem Weg bis zum Rechberg. In Rechberg fahren Sie auf der Hauptstraße nach links in Richtung **Burgruine Rechberg**.

Zurück auf der Hauptstraße geht es rechts Richtung Metlangen immer dem blauen Punkt folgend den Berg hinunter. In Metlangen biegen Sie links in den Schwäbischen-Alb-Radweg, der auf der alten Bahntrasse verläuft und an Lenglingen und Maitis vorbei wieder nach Wäschenbeuren führt. In Wäschenbeuren folgen Sie der Beschilderung zurück in Richtung **Burg Wäscherschloss**.

Anspruch: ♦ ♦ ♦ ♦ ♦

Länge: ca. 27 km



RADTOUR „DIE STAUFER UND IHRE DIENSTMANNEN“

UNSER TIPP

Besuchen Sie die Stauferausstellung im Dokumentationszentrum für staufische Geschichte in Göppingen-Hohenstaufen.

DOKUMENTATIONSZENTRUM

Kaiserbergsteige 22
73037 Göppingen-Hohenstaufen
Tel. 0 71 65. 87 36 (Dokumentationsraum)
Tel. 0 71 61. 650 191 (Verwaltung)
Museen@goepingen.de

ÖFFNUNGSZEITEN

15. März bis 15. November
Dienstag bis Sonntag 10 – 12 Uhr, 13 – 17 Uhr
16. November bis 14. März
Samstag, Sonntag 10 – 12 Uhr, 13 – 17 Uhr
Eintritt frei

KONTAKT

HOHENSTAUFEN – iPUNKT IM RATHAUS

Hauptstraße 1
73033 Göppingen
Tel. 0 71 61. 650 292
ipunkt@goepingen.de
www.goepingen.de

RECHBERG

Gerber's Burgschänke
73529 Schwäbisch Gmünd
Tel. 0 71 71. 43 41 9 (nur während der
Öffnungszeiten)
info@gerberbräu.de

BURG STAUFENECK

73084 Salach
Tel. 0 71 62. 933 440
info@burg-staufeneck.de
www.burg-staufeneck.de

EINKEHRMÖGLICHKEITEN

"yk8'au° y7-V-#M

73084 Salach
Tel. 0 71 62. 933 440
info@burg-staufeneck.de
www.burg-staufeneck.de

IMPRESSUM

KONTAKT

Burg Wäscherschloss
73116 Wäschenbeuren
Tel. 0 71 72. 91 52 111

post@burgwaescherschloss.de
www.burg-waescherschloss.de

HERAUSGEBER

Staatliche Schlösser und Gärten
Baden-Württemberg
www.schloesser-und-gaerten.de